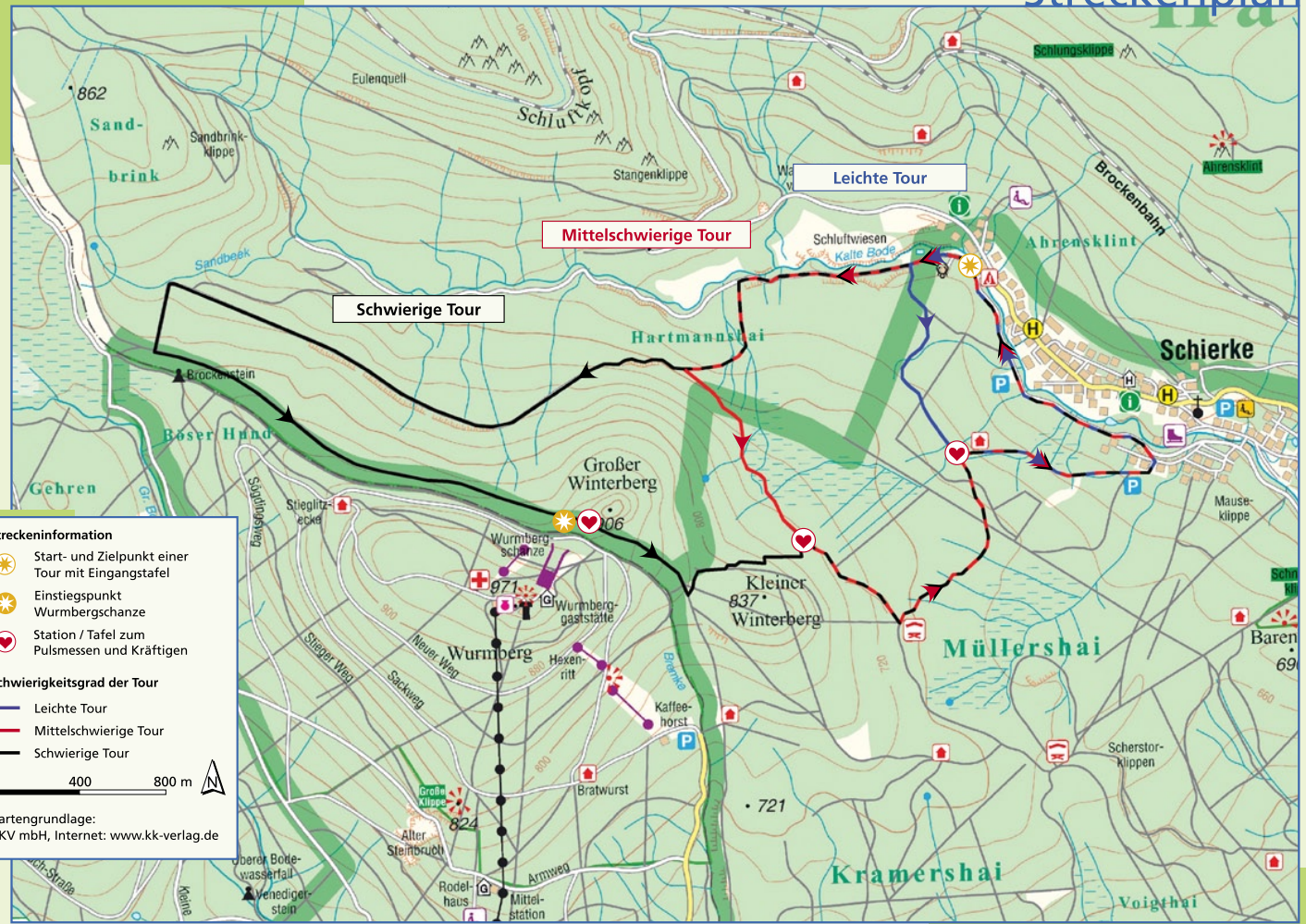




Streckenplan



Die Nutzung der Strecken und Einrichtungen des Zentrums sowie die Durchführung abgebildeter Übungen und Techniken erfolgt auf eigene Gefahr. Es wird vorausgesetzt, dass Sie die gesundheitlichen Voraussetzungen zum Ausüben der sportlichen Tätigkeiten mitbringen. Der Betreiber und der Deutsche Skiverband übernehmen dafür keine Haftung.

Projektrealisierung:

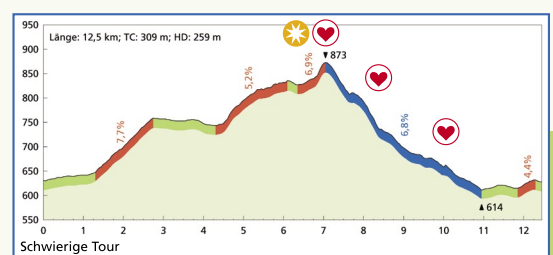
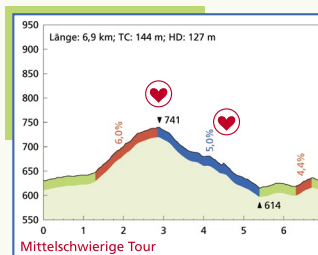
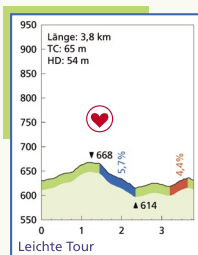


DEUTSCHE SPORHOCHSCHULE KÖLN
Institut für Natursport und Ökologie

Profile

Topographie

- Anstieg (durchschnittliche Steigung in Prozent)
 - Kupertes Gelände (Steigung / Gefälle unter 3%)
 - Abstieg (durchschnittliche Steigung in Prozent)
- TC: Gesamtanstieg [m]
Summe der Höhenmeter aller Steigungen
- HD: Höhendifferenz [m]
Differenz zwischen höchstem und niedrigstem Punkt ▲▼



Partner

Wir danken unseren Partnern für die Unterstützung:



Gemeinde Schierke

