



Naturpark
Südschwarzwald

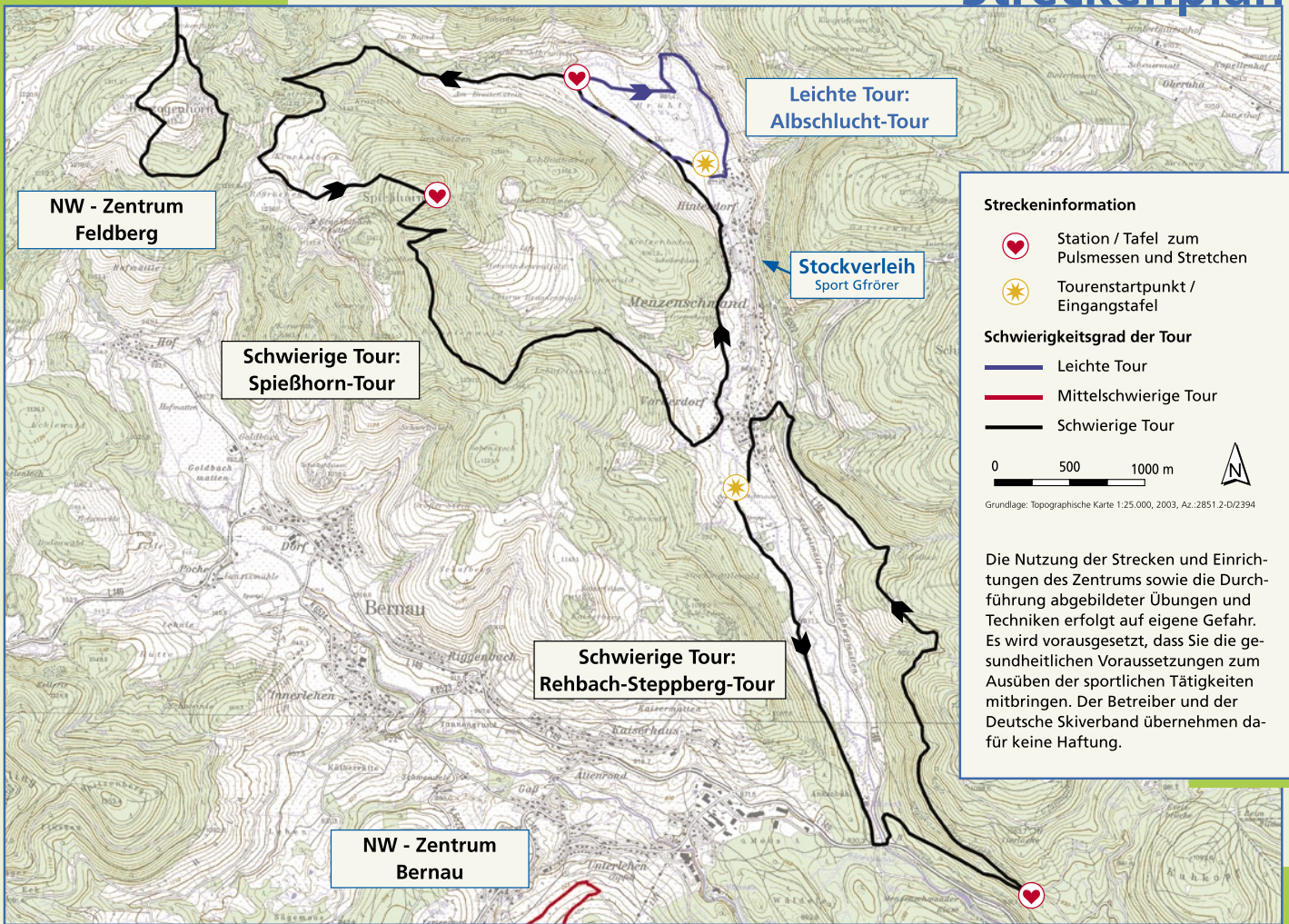


nordicaktiv *Menzenschwand*
WALKING ZENTRUM



St. BlasierLand.de
im Naturpark Südschwarzwald

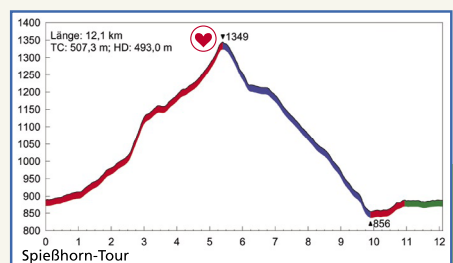
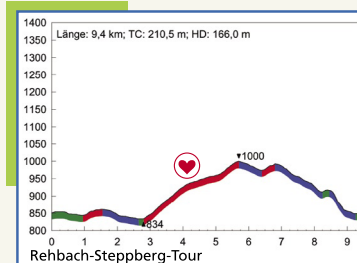
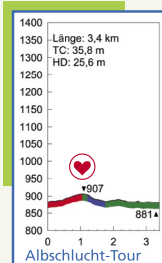
Streckenplan



Profile

Topographie

- Anstieg
 - Kupiertes Gelände
Höhendifferenz unter 10 m
 - Abstieg
- TC: Gesamtanstieg [m]
Summe der Höhenmeter aller Steigungen
- HD: Höhendifferenz [m]
Differenz zwischen höchstem und niedrigstem Punkt ▲▼



Projektrealisierung:



DEUTSCHE SPORHOCHSCHULE KÖLN
Institut für Natursport und Ökologie

Wir danken
unsere Partnern
für ihre Unterstützung:

