

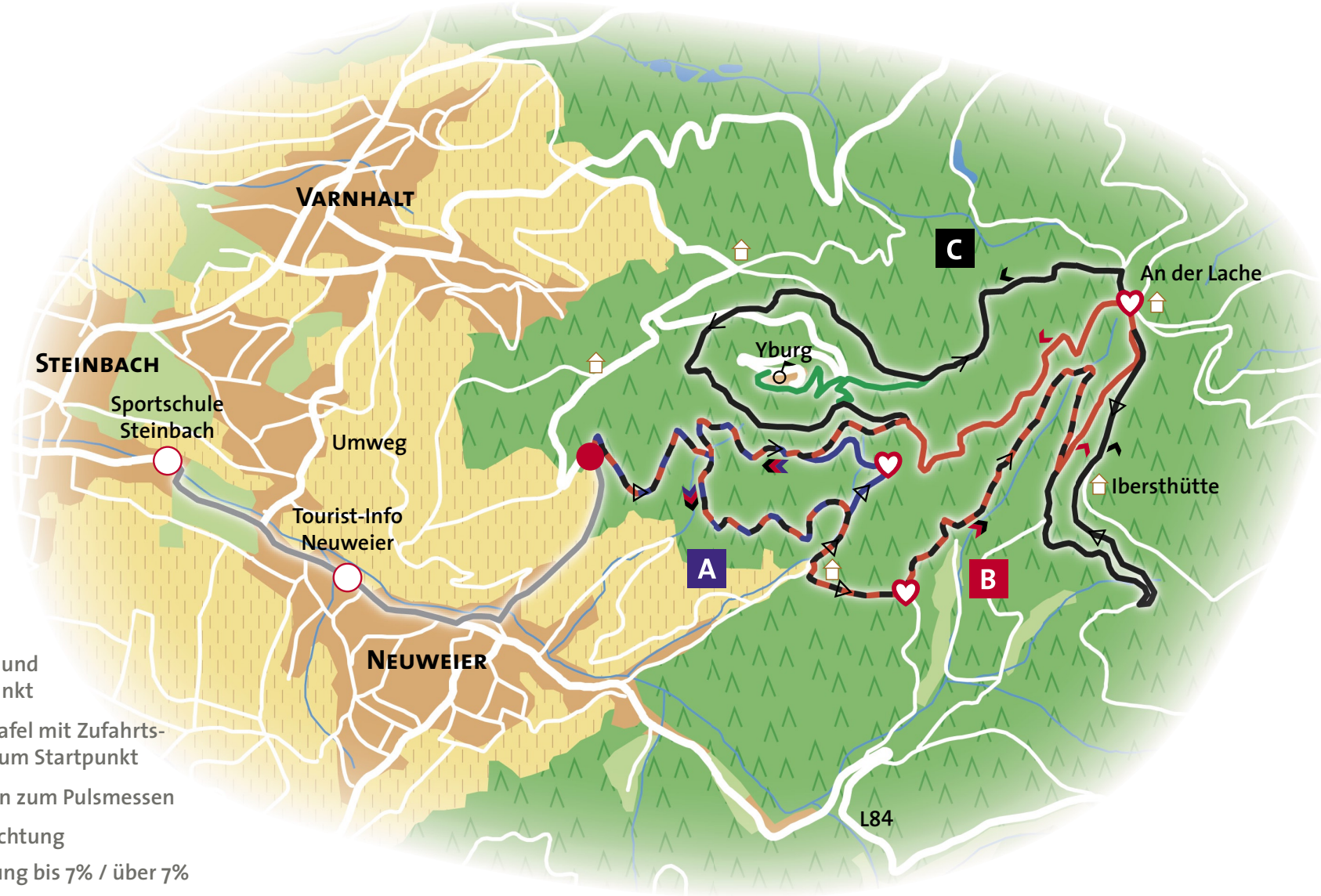








NATURPARK SCHWARZWALD
MITTE/NORD

DSV Neuweier • Steinbach • Varnhalt
nordicaktiv *Rebland*
WALKING ZENTRUM



SÜDBADISCHE
SPORTSCHULE
STEINBACH



-  Start- und Zielpunkt
-  Starttafel mit Zufahrtsweg zum Startpunkt
-  Station zum Pulsmessen
-  Laufrichtung
-  Steigung bis 7% / über 7%
-  Abstecher zur Yburg



NATURPARK SCHWARZWALD
MITTE/NORD

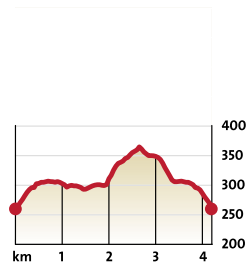
DSW Neuweier • Steinbach • Varnhalt
nordicaktiv
WALKING ZENTRUM **Rebland**



SÜDBADISCHE
SPORTSCHULE
STEINBACH

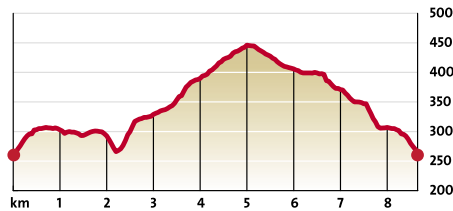
TOUR A LEICHTE TOUR

leicht mittelschwierig schwierig



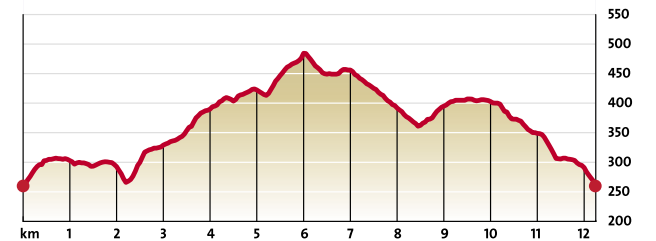
TOUR B MITTELSCHWIERIGE TOUR

leicht mittelschwierig schwierig



TOUR C SCHWIERIGE TOUR

leicht mittelschwierig schwierig



DER NATURPARK SCHWARZWALD MITTE/NORD

unterstützt nachhaltige sporttouristische Projekte wie z.B. die Ausweisung der Nordic Walking-Strecken in diesem Zentrum. Dieses Projekt wurde gefördert durch den Naturpark Schwarzwald Mitte/Nord mit Mitteln der Lotterie Glücksspirale und der Europäischen Union.
Partner und Förderer des Naturparks sind:



Alpirsbacher
Klosterbräu



**neue
bkk**
ein teil von mir

PROJEKTREALISIERUNG



DEUTSCHE SPORTHOCHSCHULE KÖLN
Institut für Natursport und Ökologie